

Schéma directeur des aménagements cyclables - CCFU

Hierarchie du réseau

Envoyé en préfecture le 04/10/2023

Reçu en préfecture le 04/10/2023

Publié le 05/10/2023

ID : 074-247400567-20230928-DEL_2023_85SUIT-DE

Légende :

- Structurant
- Intérêt communautaire
- Intérêt communal



Sallenôves

0

0,5

1 km



Fond de carte : Bergfex
Réalisation : AESMB
2023

Schéma directeur des aménagements cyclables - CCFU

Typologie d'aménagements

Envoyé en préfecture le 04/10/2023

Reçu en préfecture le 04/10/2023

Publié le 05/10/2023

ID : 074-247400567-20230928-DEL_2023_85SUIT-DE

Légende :

- Sites propres
- Impasse sauf cycles
- Zones de circulation apaisées
- Partage de voirie
- ■ Aménagements non revêtus



Sallenôves



Fond de carte : Bergfex
Réalisation : AESMB
2023

0

0,5

1 km



Schéma directeur des aménagements cyclables


Communauté de communes Fier et Usses

Atlas des Aménagements préconisés

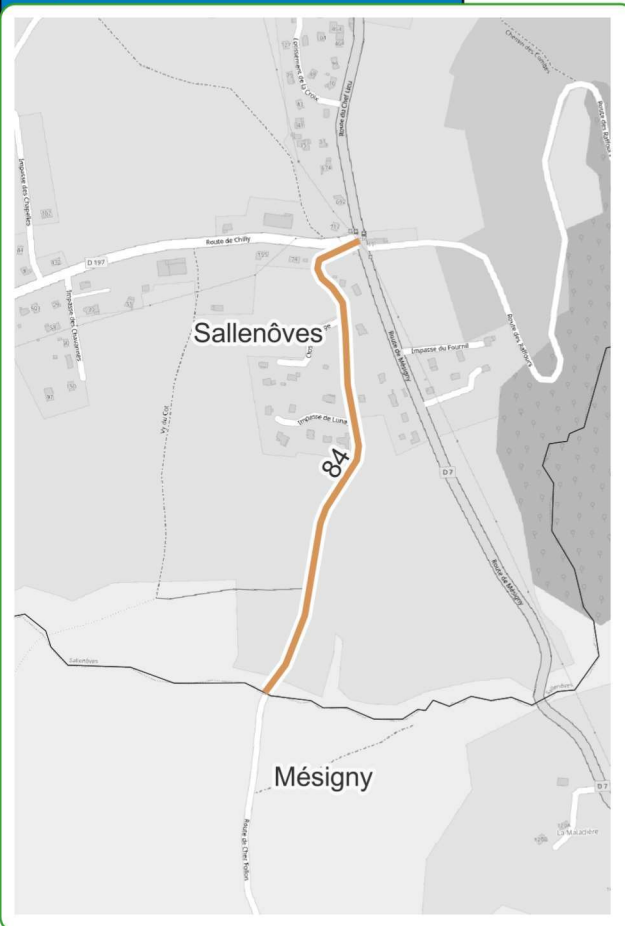
Commune de Sallenôves



Envoyé en préfecture le 04/10/2023
Reçu en préfecture le 04/10/2023
Publié le 05/10/2023
ID : 074-247400567-20230928-DEL_2023_85SUIT-DE



Segment N°84



Caractéristiques :

Voie empruntée : route revetue

Voirie : voirie communale

Longueur : 725 m

Acquisitions foncière : non

Améliorations / Modifications :

Propositions :

Hierarchie : Communal

OPTION 1 :

Amenagement : partage de voirie

Impacts voirie :

Coût estimé : 12000 €

Remarques :



Incertitude faible

OPTION 2 :

Amenagement :

Impacts voirie :

Coût estimé : €

Remarques :

Informations complémentaires :

Liaison entre les différents hameaux sur les hauteurs. Pas d'aménagement en site propre nécessaire, uniquement partage de voirie (rappel signalétique horizontale et verticale).

Schéma directeur des aménagements cyclables

Communauté de communes Fier et Usses

Atlas des Aménagements préconisés

Commune de Sallenôves



Envoyé en préfecture le 04/10/2023

Reçu en préfecture le 04/10/2023

Publié le 05/10/2023

ID : 074-247400567-20230928-DEL_2023_85SUIT-DE



Segment N°114



Caractéristiques :

Voie empruntée : **accotement de voirie**

Voirie : **RD hors agglomération**

Longueur : **679 m**

Acquisitions foncière : **oui**

Améliorations / Modifications :

Propositions :

Hierarchie : **Structurant**

OPTION 1 :

Amenagement **voie verte**

Impacts voirie :

Coût estimé : **557570 €**

Remarques : **Séparateur de voies**



Incertitude élevée

OPTION 2 :

Amenagement :

Impacts voirie :

Coût estimé : **€**

Remarques :

Informations complémentaires :

Tracé V62. Volonté d'un site propre dans la continuité des aménagements en entrée de Mésigny.



Schéma directeur des aménagements cyclables

Communauté de communes Fier et Usses

Atlas des Aménagements préconisés

Commune de Sallenôves



Envoyé en préfecture le 04/10/2023
Reçu en préfecture le 04/10/2023
Publié le 05/10/2023
ID : 074-247400567-20230928-DEL_2023_85SUIT-DE



Segment N°115



Caractéristiques :

Voie empruntée : accotement de voirie

Voirie : RD en agglomération

Longueur : 304 m

Acquisitions foncière : non

Améliorations / Modifications :

Propositions :

Hiérarchie : Structurant

OPTION 1 :

Amenagement zone 30

Impacts voirie :

Coût estimé : 30000 €

Remarques :



Incertitude
faible

OPTION 2 :

Amenagement :

Impacts voirie :

Coût estimé : €

Remarques :

Informations complémentaires :

Prolongation de la zone 30 dans la traversée de Sallenôves. Mise en place d'éléments pour réduire la vitesse.

Schéma directeur des aménagements cyclables

Communauté de communes Fier et Usses

Atlas des Aménagements préconisés

Commune de Sallenôves



Envoyé en préfecture le 04/10/2023
Reçu en préfecture le 04/10/2023
Publié le 05/10/2023
ID : 074-247400567-20230928-DEL_2023_85SUIT-DE



Segment N°116



Caractéristiques :

Voie empruntée : accotement de voirie

Voirie : RD en agglomération

Longueur : 804 m

Acquisitions foncière : non

Améliorations / Modifications : oui

Propositions :

Hiérarchie : Structurant

OPTION 1 :

Amenagement zone 30

Impacts voirie :

Coût estimé : 5000 €

Remarques :



Incertitude
faible

OPTION 2 :

Amenagement :

Impacts voirie :

Coût estimé : €

Remarques :

Informations complémentaires :

Possibilité d'améliorer la signalétique horizontale et verticale de la zone 30.

Schéma directeur des aménagements cyclables


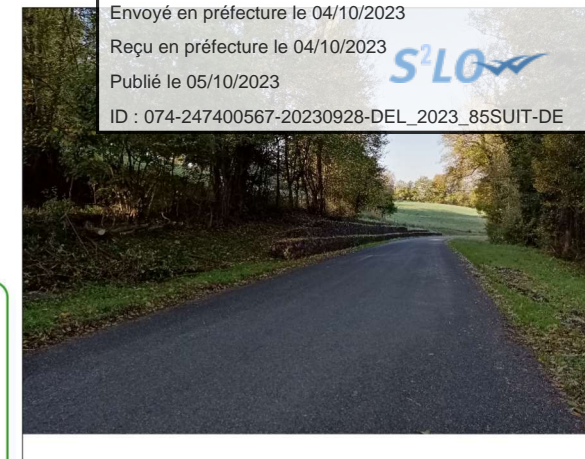
Communauté de communes Fier et Usses

Atlas des Aménagements préconisés

Commune de Sallenôves



Envoyé en préfecture le 04/10/2023
Reçu en préfecture le 04/10/2023
Publié le 05/10/2023
ID : 074-247400567-20230928-DEL_2023_85SUIT-DE



Segment N°117



Caractéristiques :

Voie empruntée : route revetue

Voirie : RD hors agglomération

Longueur : 1150 m

Acquisitions foncière : non

Améliorations / Modifications :

Propositions :

Hiérarchie : Structurant

OPTION 1 :

Amenagement : partage de voirie

Impacts voirie :

Coût estimé : 22800 €

Remarques :



Incertitude
moyenne

OPTION 2 :

Amenagement :

Impacts voirie :

Coût estimé : €

Remarques :

Informations complémentaires :

Tracé V62. 80m de dénivelé entre rond point de Bonlieu et entrée de Sallenôves (1,4km). Pente pouvant atteindre les 9%. Partage de voirie possible, besoin de matérialisation au sol+ surlargeur virages + sécruser tourne à gauche liaison CCUR.

Schéma directeur des aménagements cyclables

Communauté de communes Fier et Usses

Atlas des Aménagements préconisés

Commune de Sallenôves



Envoyé en préfecture le 04/10/2023

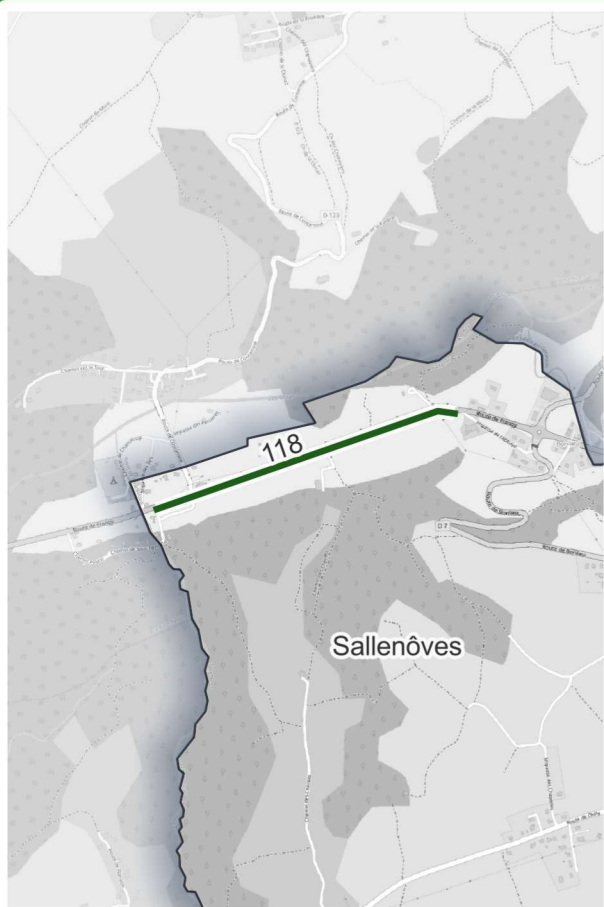
Reçu en préfecture le 04/10/2023

Publié le 05/10/2023

ID : 074-247400567-20230928-DEL_2023_85SUIT-DE

S²LOW

Segment N°118



Caractéristiques :

Voie empruntée : terrain naturel

Voirie : RD hors agglomération

Longueur : 954 m

Acquisitions foncière : oui

Améliorations / Modifications :

Propositions :

Hiérarchie : **Structurant**

OPTION 1 :

Amenagement voie verte

Impacts voirie :

Coût estimé : 658450 €

Remarques : Drainage latéral + Grave bitume



Incertitude élevée

OPTION 2 :

Amenagement :

Impacts voirie :

Coût estimé : €

Remarques :



Informations complémentaires :

Tracé V62. Impacts agricoles forts. Volonté d'un site propre côté sud de la RD1508. Nécessité de travailler avec la CCUR pour accorder les projets entre les collectivités.

Schéma directeur des aménagements cyclables

Communauté de communes Fier et Usses

Atlas des Aménagements préconisés

Commune de Sallenôves



Envoyé en préfecture le 04/10/2023
Reçu en préfecture le 04/10/2023
Publié le 05/10/2023
ID : 074-247400567-20230928-DEL_2023_85SUIT-DE



Segment N°120



Caractéristiques :

Voie empruntée : accotement de voirie

Voirie : RD hors agglomération

Longueur : 12 m

Acquisitions foncière : oui

Améliorations / Modifications :

Propositions :

Hiérarchie : Structurant

OPTION 1 :

Amenagement voie verte

Impacts voirie :

Coût estimé : 273130 €

Remarques : Ouvrage d'art (50% avec segment n°119)



Incertitude élevée

OPTION 2 :

Amenagement :

Impacts voirie :

Coût estimé : €

Remarques :

Informations complémentaires :

Tracé V62. Pincement de voirie passage d'un cours d'eau et virage serré. Ouvrage d'art nécessaire pour site propre.

Schéma directeur des aménagements cyclables

Communauté de communes Fier et Usses

Atlas des Aménagements préconisés

Commune de Sallenôves



Envoyé en préfecture le 04/10/2023

Reçu en préfecture le 04/10/2023

Publié le 05/10/2023

ID : 074-247400567-20230928-DEL_2023_85SUIT-DE

S²LOW



Segment N°180



Caractéristiques :

Voie empruntée : route revetue

Voirie : RD en agglomération

Longueur : 240 m

Acquisitions foncière : a verifier en phase etude

Ameliorations / Modifications :

Propositions :

Hiérarchie : **Structurant**

OPTION 1 :

Amenagement voie verte

Impacts voirie :

Coût estimé : 62010 €

Remarques : Surlargeur 1m



Incertitude
moyenne

OPTION 2 :

Amenagement :

Impacts voirie :

Coût estimé : €

Remarques :

Informations complémentaires :

Possibilité de passer dans la bande enherbée et de rejoindre le croisement avec l'impasse de l'abbaye. Traversée de la RD à niveau au niveau du passage piéton. Besoin de reprendre le terre plein du giratoire.